

División político-administrativa de Panamá. I parte

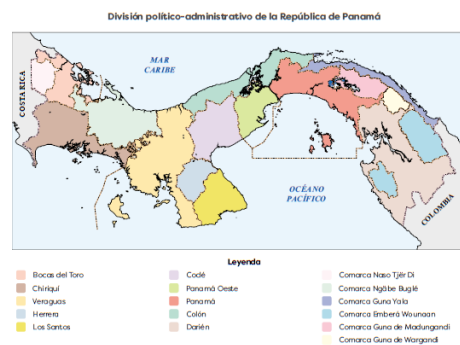
División político-administrativa

La **división político-administrativa** de Panamá tiene como propósito organizar el territorio en unidades territoriales. Esto permite una mejor atención de las necesidades de la población y un manejo efectivo de los recursos económicos para su gestión administrativa. En Panamá, la organización del territorio se define mediante leyes. El Órgano Legislativo es el encargado de aprobar las modificaciones en la división político-administrativa, y el Órgano Ejecutivo, de otorgarle el aval. Por ejemplo, en 2020 se aprobó la creación de la comarca Naso Tjër Di. Las unidades territoriales de mayor organización son las **provincias** y las **comarcas**. Estas, a su vez, se dividen en **distritos**, y los distritos, en **corregimientos**. Al 2023, la división político-administrativa de Panamá era de 701 corregimientos, 82 distritos, 10 provincias y 6 comarcas.

División político-administrativa de Panamá		
Provincias	Distritos	Corregimientos
Bocas del Toro	4	40
Chiriquí	14	105
Veraguas	12	26
Herrera	7	49
Los Santos	7	81
Coclé	6	53
Panamá Oeste	5	60
Panamá	6	*57
Colón	6	43
Darién	3	*6
Provincias	Distritos	Corregimientos
Naso Tjër Di	1	3
Ngäbe Buglé	9	70
Guna Yala	---	4
Emberá Wounaan	2	5
** Guna de Madungandi	---	---
** Guna de Wargandi	---	---
Total	82	701

* Incluyen las comarcas gunas de Madungandi y Wargandi, con categoría de corregimientos comarcales.

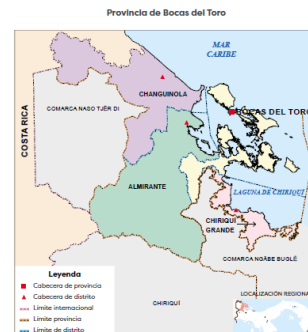
** La comarca Guna de Madungandi pertenece al distrito de Chepo, en la provincia de Panamá; la comarca Guna de Wargandi pertenece al distrito de Pinogana, en la provincia de Darién.



Bocas del Toro Características físicas: Esta provincia se localiza al oeste del país. Limita al norte con el mar Caribe; al sur, con la comarca Naso Tjër Di y Chiriquí; al este, con la comarca Ngäbe Buglé, y al oeste, con Costa Rica. La extensión de la provincia es de 3050,6 km². La cabecera es la ciudad de **Bocas del Toro**, en isla Colón. Cuenta con 4 distritos y 40 corregimientos. El relieve es montañoso hacia el oeste de la provincia; las tierras bajas se encuentran en las costas del Mar Caribe. Entre sus accidentes costeros sobresale el archipiélago de Bocas del Toro, la bahía de Almirante y la laguna de Chiriquí.

Características económicas: El turismo en Bocas del Toro es fundamental para la economía de la provincia, sobre todo en el archipiélago. También se desarrollan actividades agrícolas, como la siembra de plátano, cacao y pixbae, y la producción y exportación de banano. El comercio se concentra en Changuinola y en Guabito, en la frontera con Costa Rica y la actividad portuaria, en Almirante y Chiriquí Grande.

Características culturales: Bocas del Toro se caracteriza por su herencia afroantillana. Esta se refleja en sus bailes, gastronomía y arquitectura caribeña. En las viviendas predominan los diseños tallados en madera con colores vivos y construidos sobre pilotes.



Distritos de Bocas del Toro		
Distritos	Cabecera	Corregimientos
Changuinola	Changuinola	18
Bocas del Toro	Bocas del Toro	6
Chiriquí Grande	Chiriquí Grande	6
Almirante	Almirante	10
Distritos 4 / Corregimientos 40		

Chiriquí Características físicas: La provincia de Chiriquí se localiza al oeste del país. Limita al norte con Bocas del Toro; al sur, con el océano Pacífico; al este, con la comarca Ngäbe Buglé y Veraguas y al oeste, con Costa Rica. La extensión de la provincia es de 6584 km². La cabecera es la ciudad de **David**. Cuenta con 14 distritos y 105 corregimientos. El relieve de Chiriquí es montañoso hacia el norte de la provincia; en este sector sobresale el volcán Barú, cerca de la frontera con Costa Rica. Hacia el sur hay tierras bajas, más cercanas a la costa. Chiriquí posee costas en el océano Pacífico. Algunos accidentes costeros son el golfo de Chiriquí y la bahía de Charco Azul.

Características económicas: La provincia de Chiriquí es de vocación agrícola, en donde favorece, en sus puntos más altos (Boquete, Cerro Punta) el cultivo de **café** y hortalizas. En el resto de la provincia hay producción ganadera y lechera, así como el cultivo de granos y **cítricos**. La ciudad de David es el principal centro comercial con intenso movimiento bancario e industrial, las actividades turísticas se dan tanto en la costa como en las tierras altas.

Características culturales: La cultura chiricana se ve reflejada en su herencia indígena, representada en sitios arqueológicos en Nancito, Caldera y Volcán. Ahí se encuentran restos de **petroglifos** y esculturas en piedra. El fervor religioso es una tradición, la población participa masivamente en las celebraciones de los patronos de San José y de la Virgen de la Candelaria. Eventos como la feria de David, y la de las flores y el café, en Boquete, se promocionan a nivel internacional.



Petroglifos, Nancito.



Chiriquí					
Distrito	Cabecera	Corregimientos	Distrito	Cabecera	Corregimientos
Renacimiento	Río Sereno	8	Alanje	Alanje	9
Tierras Altas	Volcán	5	David	David	12
Boquete	Bajo Boquete	6	Gualaca	Gualaca	5
Dolega	Dolega	8	San Lorenzo	Horconchitos	5
Boquerón	Boquerón	8	San Félix	Las Lajas	5
Bugaba	La Concepción	13	Remedios	Remedios	5
Barú	Puerto Armuelles	7	Tolé	Tolé	9
Distritos 14 / Corregimientos 105					

Coclé Características físicas: La provincia de Coclé se ubica hacia el centro del país. Limita al norte con Colón; al sur, con el océano Pacífico y con Herrera; al este, con Panamá Oeste, y al oeste, con Veraguas. Coclé tiene una extensión de 4941,5 km². La cabecera es la ciudad de **Penonomé**. El territorio coclesano se divide en 6 distritos y 53 corregimientos. El relieve es mayormente plano, lo que ha favorecido el desarrollo de parques eólicos y plantas solares para la generación de electricidad. Hacia el centro del territorio, el terreno presenta elevaciones graduales que

pertencen a la cordillera Central. Coclé tiene costas en el océano Pacífico, donde se destacan las áreas de playa de Farallón, Santa Clara, San Carlos y See Cliff.

Características económicas: La principal actividad económica de Coclé es la producción agrícola de caña de azúcar, arroz, melón, café, y tomate, además de la extracción de sal. En la provincia se han instalado criaderos de camarones y tilapia, que representan una importante fuente de empleo para la población, al igual que el sector energético.

Características culturales: En la provincia la artesanía es una tradición. En La Pintada se confecciona el “sombrero pintao”, y las piezas en arcilla y piedra jabón en el Valle de Antón. Los festivales folclóricos como el Torito Guapo, en Antón, son muestra del resguardo de sus costumbres y tradiciones, al igual que el fervor religioso. Por ejemplo, la celebración de las fiestas de Cristo de Esquipulas, la Inmaculada Concepción y San Juan.



Catedral San Juan Bautista, en Penonomé.

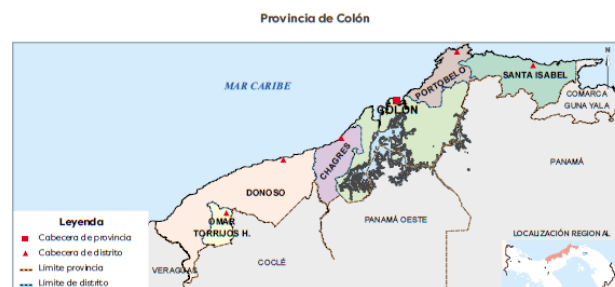
Colón Características físicas: La provincia de Colón se ubica al norte, en la costa del Caribe, en la parte central del país. Limita al norte con el mar Caribe; al sur, con Coclé, Panamá Oeste y Panamá; al este, con la comarca Guna Yala, y al oeste, con Veraguas. Colón tiene una extensión de 4605 km². La cabecera es la ciudad de **Colón**. La provincia se organiza en 6 distritos y 43 corregimientos. La provincia de Colón se caracteriza por su forma, una franja alargada sobre la costa del Caribe. El relieve es mayoritariamente plano, con excepción del este del territorio, donde se ubica la sierra Llorona de Portobelo.

Características económicas: La actividad en los puertos Cristóbal, Manzanillo y Colón 2000, así como en la Zona Libre, es de gran importancia para la provincia. Representan fuentes de empleo y generan un constante movimiento comercial. En la provincia se cultivan cocos, arroz y guineos y se practica la ganadería. Otras actividades económicas son la industria del cemento, las operaciones del Canal y las actividades turísticas.

Características culturales: Colón ofrece una amplia variedad cultural debido al aporte de distintos grupos humanos. Su contribución se evidencia en la sensualidad de los bailes congos, en el colorido de sus vestimentas y en la diversidad de sus comidas de origen afroantillano



Puerto de Manzanillo, Colón.



Darién Características físicas: La provincia de Darién limita al norte con la comarca Guna Yala y la provincia de Panamá; al este, con Colombia; al sur, con el océano Pacífico, y al oeste, con Panamá y el océano Pacífico. La superficie total de Darién es de 12 042,7 km², y es la unidad administrativa de mayor extensión territorial en el país. La cabecera de la provincia es el poblado de **La Palma**; se organiza en 3 distritos y 26 corregimientos. El relieve darienita, combina tierras altas hacia el este del territorio en la serranía de Darién y otras elevaciones al suroeste, que se ubican en las serranías de Pirre y del Sapo. Las zonas bajas se concentran en los alrededores de los ríos Chucunaque y Tuira, los principales ríos de la provincia.

Características económicas: La agricultura se basa en cultivos de plátano, banano, arroz, maíz y tubérculos. La actividad pesquera en los ríos y en la costa proporciona a sus habitantes ingresos económicos y alimentos. El turismo de aventura en la naturaleza tiene un gran auge en los bosques de la provincia, así como la pesca deportiva, en las aguas del Pacífico.

Características culturales: La diversidad étnica de la población de Darién hace que sea un sitio rico en cultura. Entre sus tradiciones y costumbres, está el **bullerengue**, baile cuyo origen se remonta a la época colonial. Este baile se realiza e de los tambores. Se destaca su comida preparada a base de pescado, acompañado de majao de plátano verde y bebidas como el choco o borojó.



Puerto de Yaviza, Darién.



Darién		
Distritos	Cabecera	Corregimientos
Santa Fe	Santa Fe	7
Chepigana	La Palma	10
Pinogana	El Real de Santa María	9
Distritos 3 /Correglmentos 26		